
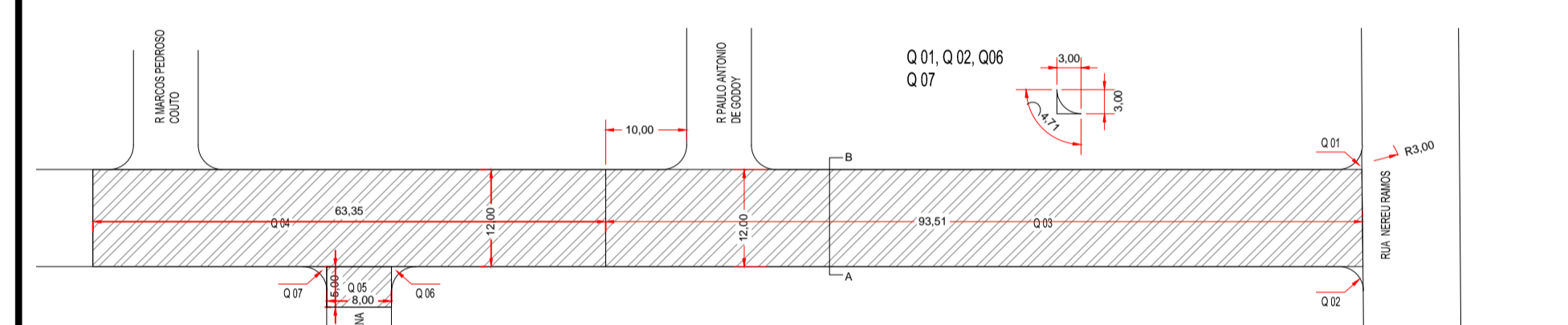


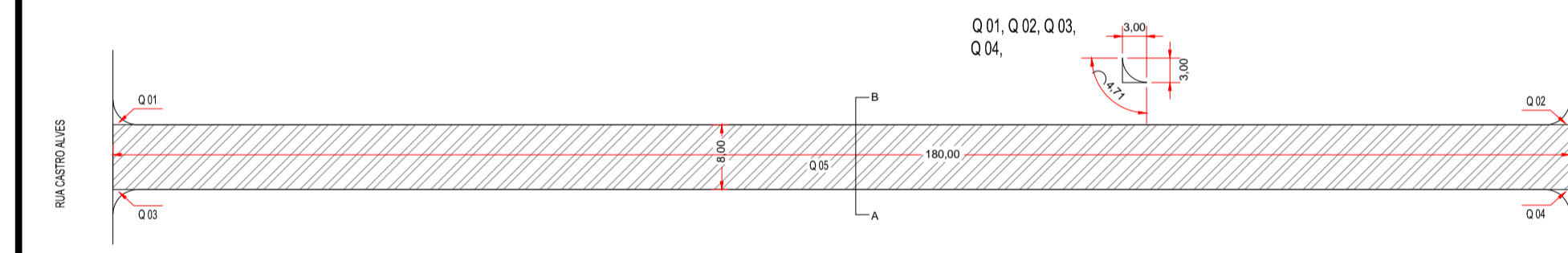
PLANTA BAIXA RECAPEAMENTO RUA DO COMÉRCIO
TRECHO: Entre as Ruas: Pres. Whashington Luiz e Pedro Alvares Cabral
Escala: 1/750



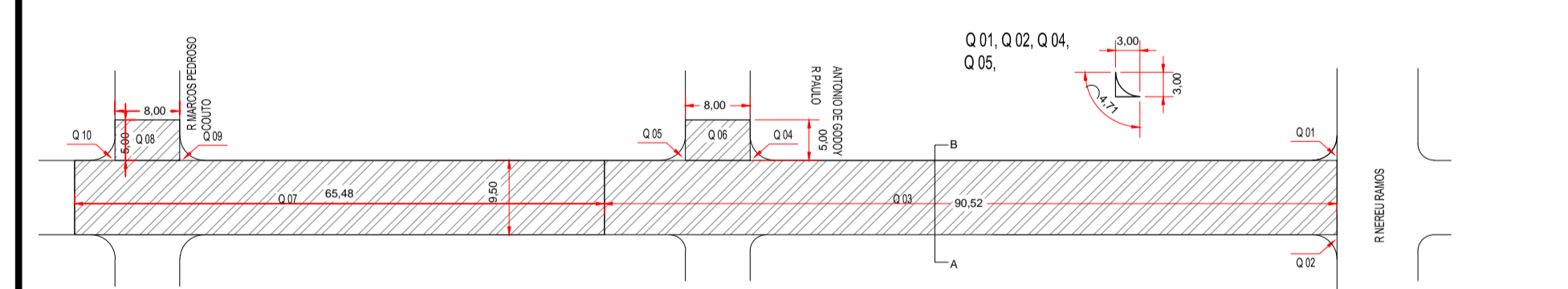
PLANTA BAIXA RECAPEAMENTO RUA PEDRO ALVARES CABRAL
TRECHO: Entre as Ruas: Rua Padre Anchieta Até Rua Do Comércio
Escala: 1/750



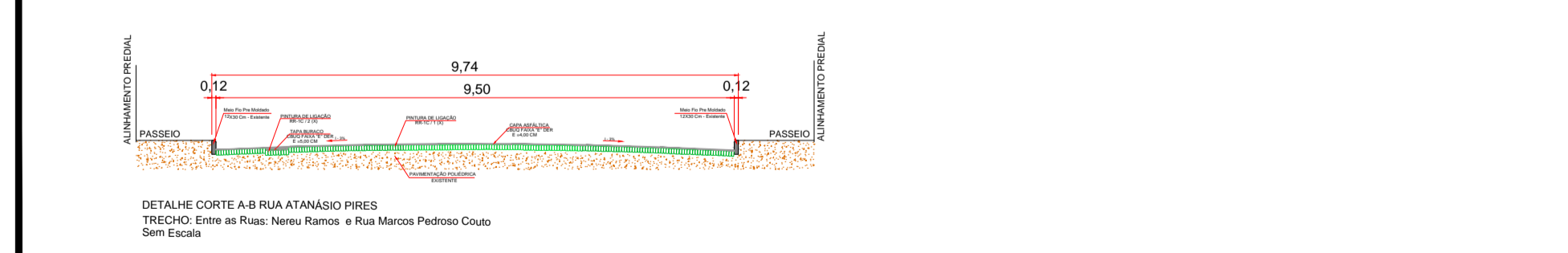
PLANTA BAIXA RECAPEAMENTO RUA CASTRO ALVES
TRECHO: Entre as Ruas: Nereu Ramos e Rua Marcos Pedroso Couto
Escala: 1/750




PLANTA BAIXA RECAPEAMENTO RUA PAULO ANTONIO DE GODOY
TRECHO: Entre as Ruas: Castro Alves e Atanásio Pires
Escala: 1/750



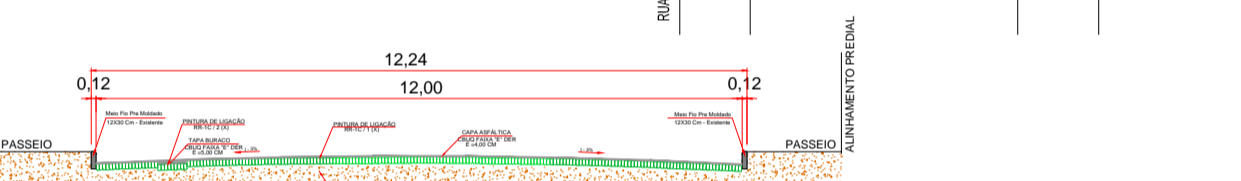
PLANTA BAIXA RECAPEAMENTO RUA ATANÁSIO PIRES
TRECHO: Entre as Ruas: Nereu Ramos e Rua Marcos Pedroso Couto
Escala: 1/750



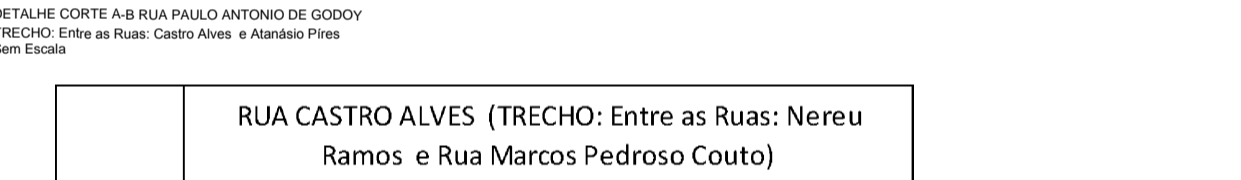
DETALHE CORTE A-B RUA ATANÁSIO PIRES
TRECHO: Entre as Ruas: Nereu Ramos e Rua Marcos Pedroso Couto
Sem Escala



DETALHE CORTE A-B RUA DO COMÉRCIO
TRECHO: Entre as Ruas: Pres. Whashington Luiz e Pedro Alvares Cabral
Sem Escala



DETALHE CORTE A-B RUA CASTRO ALVES
TRECHO: Entre as Ruas: Nereu Ramos e Rua Marcos Pedroso Couto
Sem Escala



DETALHE CORTE A-B RUA PAULO ANTONIO DE GODOY
TRECHO: Entre as Ruas: Castro Alves e Atanásio Pires
Sem Escala

RUA CASTRO ALVES (TRECHO: Entre as Ruas: Nereu Ramos e Rua Marcos Pedroso Couto)					
Item	Comprimento	Largura	descontos	Area m ²	
1.1	Q 01	3,00	3,00	7,06	1,94
1.2	Q 02	3,00	3,00	7,06	1,94
1.3	Q 03	93,51	12,00		1.122,12
1.4	Q 04	63,35	12,00		760,20
1.5	Q 05	5,00	8,00		40,00
1.6	Q 06	3,00	3,00	7,06	1,94
1.7	Q 07	3,00	3,00	7,06	1,94
Total de Área					1.930,08

RUA ATANÁSIO PIRES (TRECHO: Entre as Ruas: Nereu Ramos e Rua Paulo Antonio de Godoy)					
Item	Comprimento	Largura	descontos	Area m ²	
1.1	Q 01	3,00	3,00	7,06	1,94
1.2	Q 02	3,00	3,00	7,06	1,94
1.3	Q 03	90,52	9,50		859,94
1.4	Q 04	3,00	3,00	7,06	1,94
1.5	Q 05	3,00	3,00	7,06	1,94
1.6	Q 06	8,00	5,00	7,06	32,94
1.7	Q 07	65,48	9,50		622,06
1.8	Q 08	8,00	5,00		40,00
1.9	Q 09	3,00	3,00	7,06	1,94
1.10	Q 10	3,00	3,00	7,06	1,94
Total de Área					1.566,58

RUA DO COMÉRCIO (TRECHO: Entre as Ruas: Pres. Whashington Luiz e Pedro Alvares Cabral)					
Item	Comprimento	Largura	descontos	Area m ²	
1.1	Q 01	3,00	3,00	7,06	1,94
1.2	Q 02	3,00	3,00	7,06	1,94
1.3	Q 03	3,00	3,00	7,06	1,94
1.4	Q 04	3,00	3,00	7,06	1,94
1.5	Q 05	3,00	3,00	7,06	1,94
1.6	Q 06	3,00	3,00	7,06	1,94
1.7	Q 07	3,00	3,00	7,06	1,94
1.8	Q 08	3,00	3,00	7,06	1,94
1.9	Q 09	3,00	3,00	7,06	1,94
1.10	Q 10	3,00	3,00	7,06	1,94
1.11	Q 11	3,00	3,00	7,06	1,94
1.12	Q 12	3,00	3,00	7,06	1,94
1.13	Q 13	3,00	3,00	7,06	1,94
1.15	Q 15	5,00	10,00		50,00
1.16	Q 16	5,00	10,00		50,00
1.17	Q 17	5,00	10,00		50,00
1.18	Q 18	5,00	10,00		50,00
1.19	Q 19	5,00	10,00		50,00
1.22	Q 22	148,47	12,00		1.781,64
1.23	Q 23	164,53	12,00		1.974,36
Total de Área					4.029,28

RUA PEDRO ALVARES CABRAL (TRECHO: Entre as Ruas: Rua Padre Anchieta Até Rua Do Comércio)					
Item	Comprimento	Largura	descontos	Area m ²	
1.1	Q 01	3,00	3,00	7,06	1,94
1.2	Q 02	3,00	3,00	7,06	1,94
1.3	Q 03	7,00	5,00		35,00
1.4	Q 04	3,00	3,00	7,06	1,94
1.5	Q 05	3,00	3,00	7,06	1,94
1.6	Q 06	7,00	5,00		35,00
1.7	Q 07	3,00	3,00	7,06	1,94
1.8	Q 08	280,30	12,00		3.363,60
1.9	Q 09				
Total de Área					3.443,30

RUA PAULO ANTONIO DE GODOY (TRECHO: Entre as Ruas: Castro Alves e Atanásio Pires)					
Item	Comprimento	Largura	descontos	Area m ²	
1.1	Q 01	3,00	3,00	7,06	1,94
1.2	Q 02	3,00	3,00	7,06	1,94
1.3	Q 03	3,00	3,00	7,06	1,94
1.4	Q 04	3,00	3,00	7,06	1,94
1.5	Q 05	180,00	8,00		1.440,00
1.6	Q 06				
Total de Área					1.447,76

PREFEITURA MUNICIPAL

Administração 2017 / 2020

ADMINISTRAÇÃO	RESP. TÉCNICO	PRANCHAS	02/08
			PROJETO
			URBANISMO
OBRA			ÁREA
RECAPEAMENTO ASFÁLTICO			61.176,21 m ²
ESPECIFICAÇÕES			DATA
PLANTA BAIXA - PAVIMENTAÇÃO QUADRO DE ÁREAS PERFIL TRANSVERSAL			Maio 2019
LOCAL			LOTE
RUA CASTRO ALVES RUA DO COMÉRCIO RUA PEDRO ALVARES CABRAL			QUADRA
			ESCALA
			INDICADO
MUNICÍPIO		ESTADO	
DOIS VIZINHOS		PARANÁ	

OBS: LEVANTAMENTO FEITO A PARTIR DA BASE CARTOGRÁFICA DO MUNICÍPIO