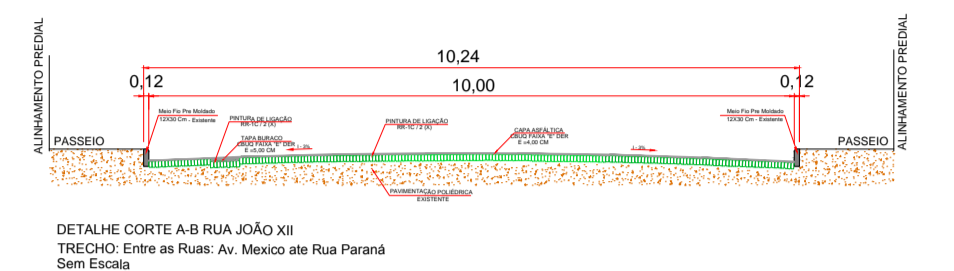
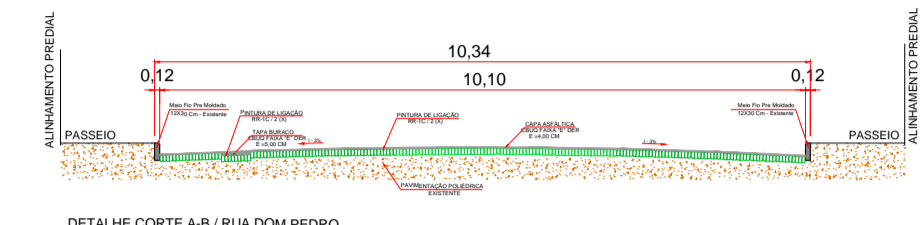


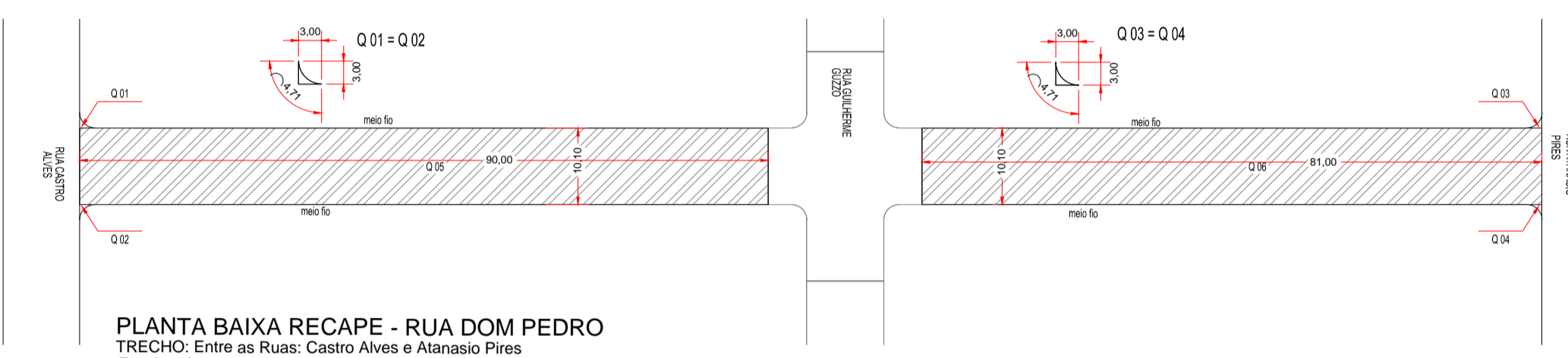
PLANTA BAIXA RECAPEAMENTO RUA JOÃO XXIII
 TRECHO: Entre as Ruas: Av. Mexico ate Rua Paraná
 Escala: 1/750



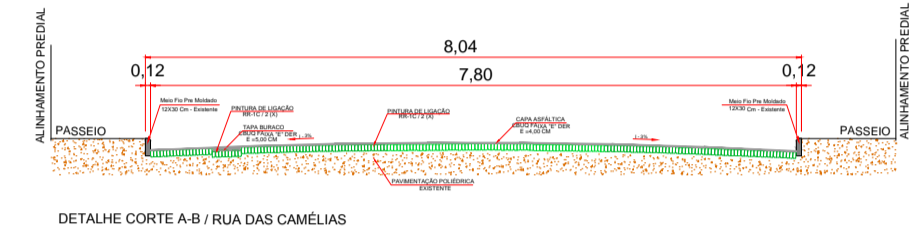
DETALHE CORTE A-B RUA JOÃO XXIII
 TRECHO: Entre as Ruas: Av. Mexico ate Rua Paraná
 Sem Escala



DETALHE CORTE A-B RUA DOM PEDRO
 TRECHO: Entre as Ruas: Castro Alves e Atanasio Pires
 Sem Escala

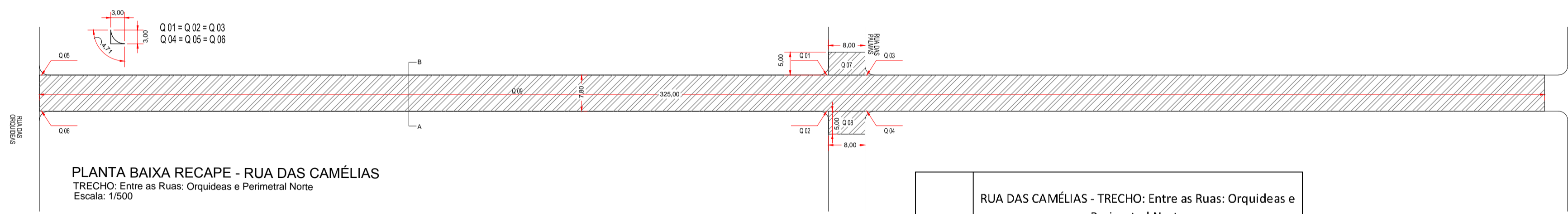


PLANTA BAIXA RECAPE - RUA DOM PEDRO
 TRECHO: Entre as Ruas: Castro Alves e Atanasio Pires
 Escala: 1/750



DETALHE CORTE A-B RUA DAS CAMÉLIAS
 TRECHO: Entre as Ruas: Orquideas e Perimetral Norte
 Sem Escala

RUA JOÃO XXIII (TRECHO: Entre as Ruas: Av. Mexico ate Rua Paraná)					
Item	Comprimento	Largura	descontos	Area m ²	
1.1	Q 01	3,00	3,00	7,06	1,94
1.2	Q 02	3,00	3,00	7,06	1,94
1.3	Q 03	3,00	3,00	7,06	1,94
1.4	Q 04	3,00	3,00	7,06	1,94
1.5	Q 05	127,00	10,00		1.270,00
Total de Área					1.277,76

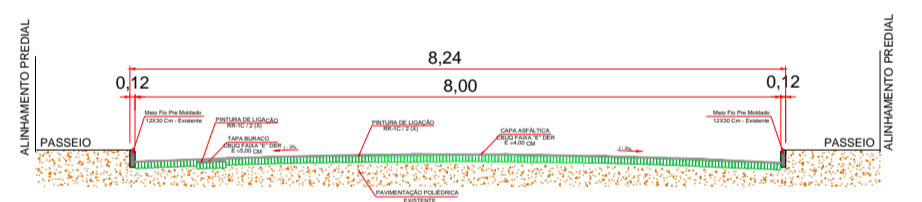


PLANTA BAIXA RECAPE - RUA DAS CAMÉLIAS
 TRECHO: Entre as Ruas: Orquideas e Perimetral Norte
 Escala: 1/500

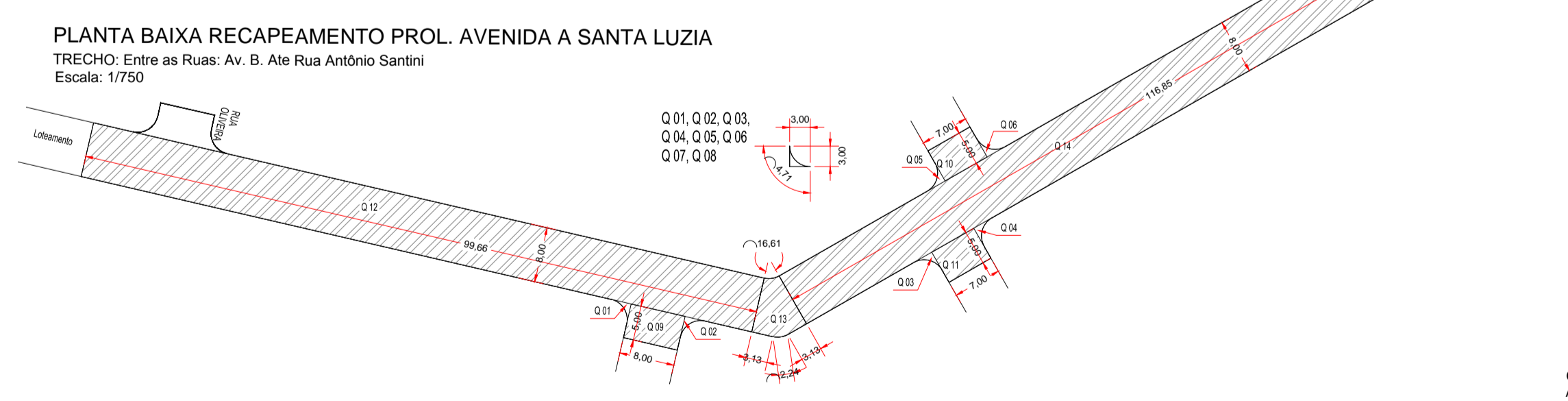
RUA DAS CAMÉLIAS - TRECHO: Entre as Ruas: Orquideas e Perimetral Norte					
Item	Comprimento	Largura	descontos	Area m ²	
1.1	Q 01	3,00	3,00	7,06	1,94
1.2	Q 02	3,00	3,00	7,06	1,94
1.3	Q 03	3,00	3,00	7,06	1,94
1.4	Q 04	3,00	3,00	7,06	1,94
1.5	Q 05	3,00	3,00	7,06	1,94
1.6	Q 06	3,00	3,00	7,06	1,94
1.7	Q 07	5,00	8,00		40,00
1.8	Q 08	5,00	8,00		40,00
1.9	Q 09	325,00	7,80		2.535,00
Total de Área					2.626,64

RUA DOM PEDRO - TRECHO: Entre as Ruas: Castro Alves e Atanasio Pires					
Item	Comprimento	Largura	descontos	Area m ²	
1.1	Q 01	3,00	3,00	7,06	1,94
1.2	Q 02	3,00	3,00	7,06	1,94
1.3	Q 03	3,00	3,00	7,06	1,94
1.4	Q 04	3,00	3,00	7,06	1,94
1.5	Q 05	90,00	10,10		909,00
1.6	Q 06	81,00	10,10		818,10
Total de Área					1.734,86

PROL AVENIDA A SANTA LUZIA (TRECHO: Entre as Ruas: Av. B. Ate Loteamento.)					
Item	Comprimento	Largura	descontos	Area m ²	
1.1	Q 01	3,00	3,00	7,06	1,94
1.2	Q 02	3,00	3,00	7,06	1,94
1.3	Q 03	3,00	3,00	7,06	1,94
1.4	Q 04	3,00	3,00	7,06	1,94
1.5	Q 05	3,00	3,00	7,06	1,94
1.6	Q 06	3,00	3,00	7,06	1,94
1.7	Q 07	3,00	3,00	7,06	1,94
1.8	Q 08	3,00	3,00	7,06	1,94
1.9	Q 09	5,00	8,00		40,00
1.10	Q 10	5,00	7,00		35,00
1.11	Q 11	5,00	7,00		35,00
1.12	Q 12	99,66	8,00		797,28
1.13	Q 13	5,48	8,00		43,84
1.14	Q 14	116,85	8,00		934,80
Total de Área					1.901,44



DETALHE CORTE A-B PROL AVENIDA A SANTA LUZIA
 TRECHO: Entre as Ruas: Av. B. Ate Rua Antonio Santini
 Sem Escala



PLANTA BAIXA RECAPEAMENTO PROL AVENIDA A SANTA LUZIA
 TRECHO: Entre as Ruas: Av. B. Ate Rua Antonio Santini
 Escala: 1/750

OBS: LEVANTAMENTO FEITO APARTIR DA BASE CARTOGRAFICA DO MUNICIPIO

PREFEITURA MUNICIPAL

Administração 2017 / 2020

ADMINISTRAÇÃO	RESP. TÉCNICO	PRANCHAS	03/08
ORÇAMENTO		PROJETO	URBANISMO
OBRA		ÁREA	61.176,21 m ²
ESPECIFICAÇÕES		DATA	Maio 2019
LOCAL		LOTE	QUADRA
RUA JOÃO XXIII RUA DOM PEDRO RUA DAS CAMÉLIAS		ESCALA	INDICADO
MUNICIPIO	ESTADO	ARQUIVO	
DOIS VIZINHOS	PARANÁ		