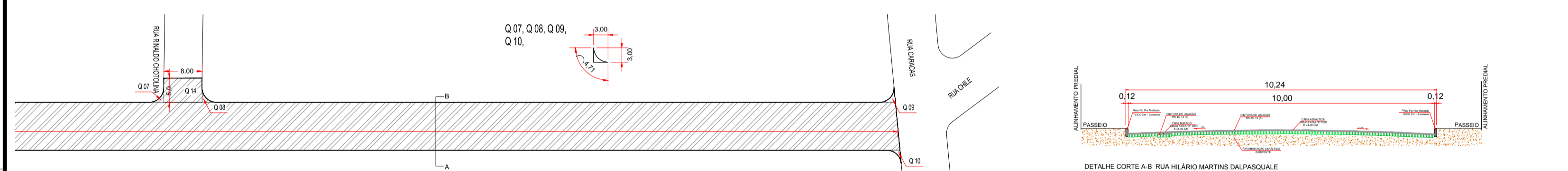
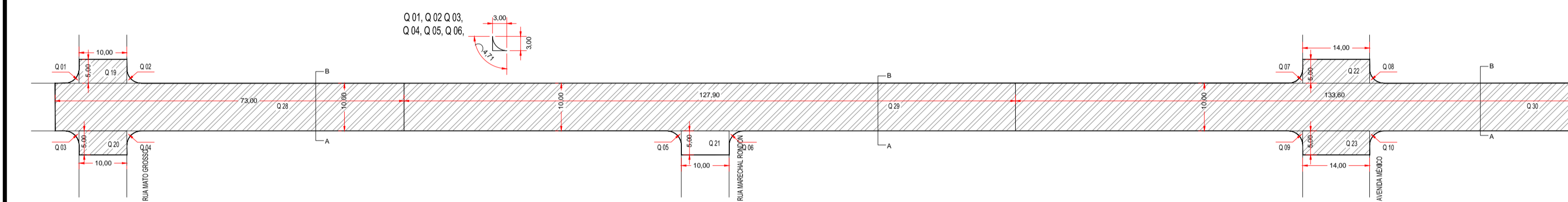


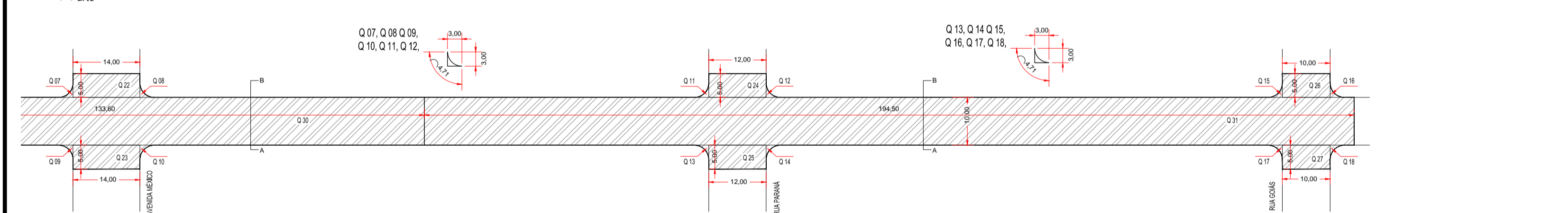
PLANTA BAIXA RECAPEAMENTO RUA HILÁRIO MARTINS DALPASQUALE
 TRECHO: Entre as Ruas: Rua Prof. Estevão Skorek ate Rua Caracas
 Escala: 1/750
 1ª Parte



PLANTA BAIXA RECAPEAMENTO RUA HILÁRIO MARTINS DALPASQUALE
 TRECHO: Entre as Ruas: Rua Prof. Estevão Skorek ate Rua Caracas
 Escala: 1/750
 2ª Parte



PLANTA BAIXA RECAPEAMENTO RUA CAPANEMA
 TRECHO: Entre as Ruas: Rua Mato Grosso Até Rua Goias
 Escala: 1/750
 1ª Parte

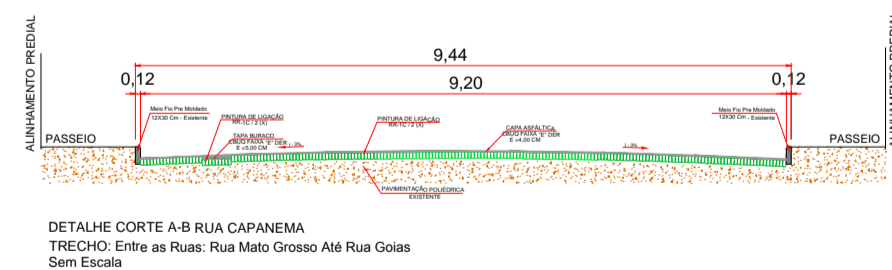


PLANTA BAIXA RECAPEAMENTO RUA CAPANEMA
 TRECHO: Entre as Ruas: Rua Mato Grosso Até Rua Goias
 Escala: 1/750
 2ª Parte

RUA HILÁRIO MARTINS DALPASQUALE (TRECHO: Entre as Ruas: Rua Prof. Estevão Skorek ate Rua Caracas)					
Item	Comprimento	Largura	descontos	Area m²	
1.1	Q 01	3,00	3,00	7,06	1,94
1.2	Q 02	3,00	3,00	7,06	1,94
1.3	Q 03	3,00	3,00	7,06	1,94
1.4	Q 04	3,00	3,00	7,06	1,94
1.5	Q 05	3,00	3,00	7,06	1,94
1.6	Q 06	3,00	3,00	7,06	1,94
1.7	Q 07	3,00	3,00	7,06	1,94
1.8	Q 08	3,00	3,00	7,06	1,94
1.9	Q 09	3,00	3,00	7,06	1,94
1.10	Q 10	3,00	3,00	7,06	1,94
1.11	Q 11	5,10	7,10		36,21
1.12	Q 12	5,10	7,10		36,21
1.13	Q 13	5,10	9,30		47,43
1.14	Q 14	5,00	8,00		40,00
1.15	Q 15	447,44	10,00		4.474,40
Total de Área					4.653,65

RUA CAPANEMA (TRECHO: Entre as Ruas: Rua Mato Grosso Até Rua Goias)					
Item	Comprimento	Largura	descontos	Area m²	
1.1	Q 01	3,00	3,00	7,06	1,94
1.2	Q 02	3,00	3,00	7,06	1,94
1.3	Q 03	3,00	3,00	7,06	1,94
1.4	Q 04	3,00	3,00	7,06	1,94
1.5	Q 05	3,00	3,00	7,06	1,94
1.6	Q 06	3,00	3,00	7,06	1,94
1.7	Q 07	3,00	3,00	7,06	1,94
1.8	Q 08	3,00	3,00	7,06	1,94
1.9	Q 09	3,00	3,00	7,06	1,94
1.10	Q 10	3,00	3,00	7,06	1,94
1.11	Q 11	3,00	3,00	7,06	1,94
1.12	Q 12	3,00	3,00	7,06	1,94
1.13	Q 13	3,00	3,00	7,06	1,94
1.14	Q 14	3,00	3,00	7,06	1,94
1.15	Q 15	3,00	3,00	7,06	1,94
1.16	Q 16	3,00	3,00	7,06	1,94
1.17	Q 17	3,00	3,00	7,06	1,94

1.18	Q 18	3,00	3,00	7,06	1,94
1.19	Q 19	5,00	10,00		50,00
1.20	Q 20	5,00	10,00		50,00
1.21	Q 21	5,00	10,00		50,00
1.22	Q 22	5,00	14,00		70,00
1.23	Q 23	5,00	14,00		70,00
1.24	Q 24	5,00	12,00		60,00
1.25	Q 25	5,00	12,00		60,00
1.26	Q 26	5,00	10,00		50,00
1.27	Q 27	5,00	10,00		50,00
1.28	Q 28	73,00	10,00		730,00
1.29	Q 29	127,90	10,00		1.279,00
1.30	Q 30	133,60	10,00		1.336,00
1.31	Q 31	194,50	10,00		1.945,00
Total de Área					5.834,92



OBS: LEVANTAMENTO FEITO APARTIR DA BASE CARTOGRAFICA DO MUNICIPIO

PREFEITURA MUNICIPAL

Administração 2017 / 2020

ADMINISTRAÇÃO	RESP. TÉCNICO	PRANCHA
		04/08
		PROJETO
		URBANISMO
OBRA		ÁREA
RECAPEAMENTO ASFÁLTICO		61.176,21 m²
ESPECIFICAÇÕES		DATA
PLANTA BAIXA - PAVIMENTAÇÃO QUADRO DE ÁREAS PERFIL TRANSVERSAL		Maio 2019
LOCAL		LOTE
RUA HILÁRIO MARTINS DALPASQUALE RUA CAPANEMA		QUADRA
		ESCALA
		INDICADO
MUNICÍPIO	ESTADO	ARQUIVO
DOIS VIZINHOS	PARANÁ	