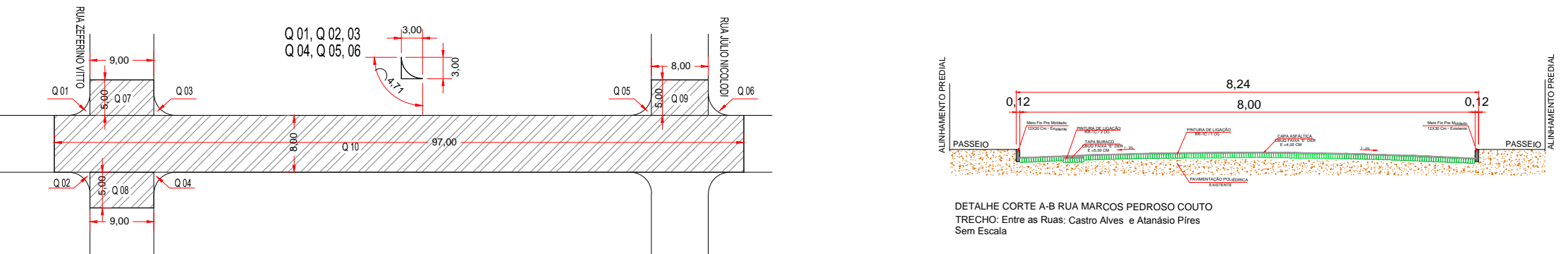
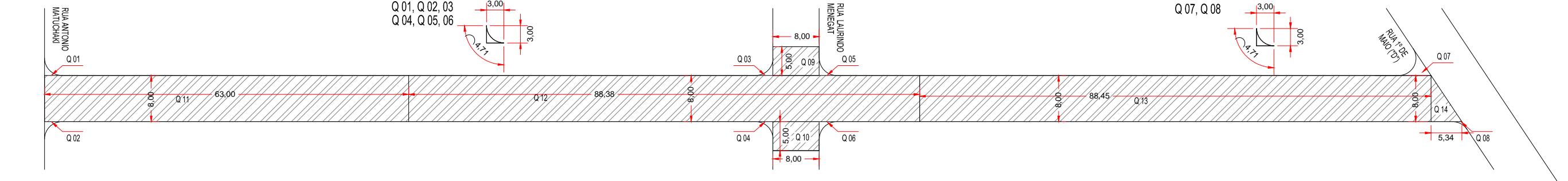
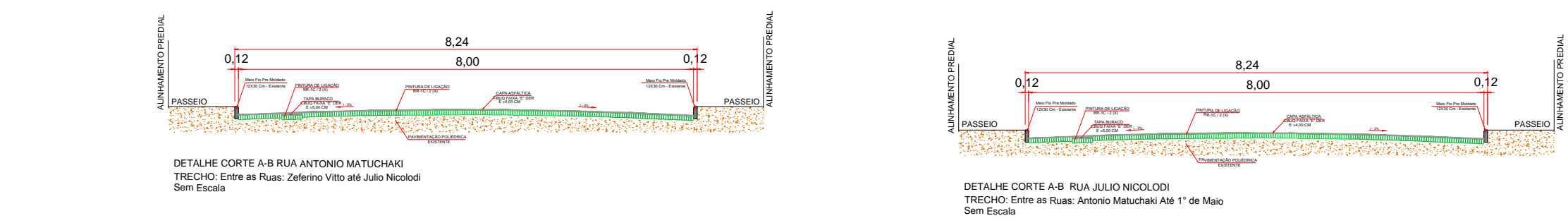


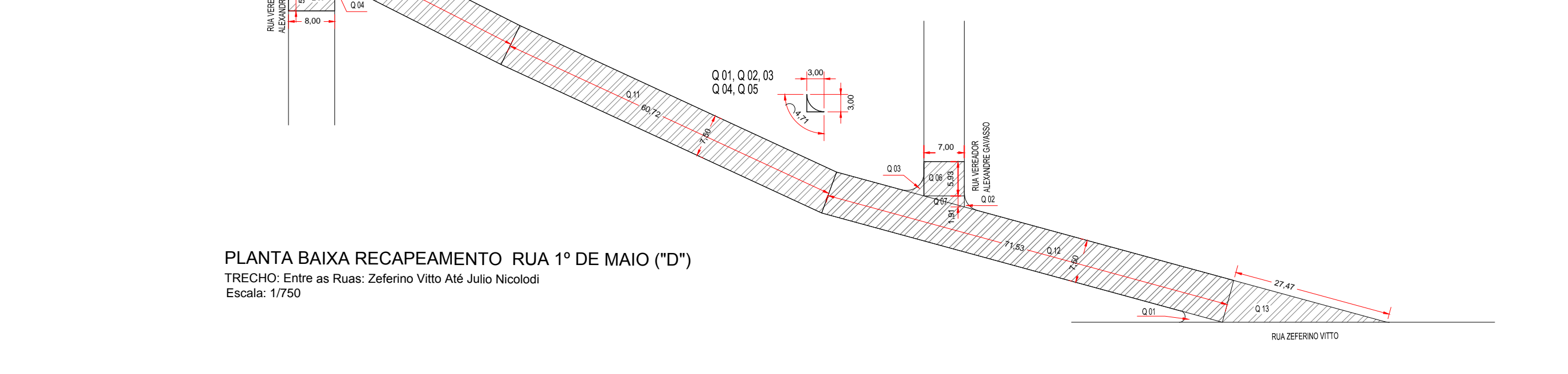
PLANTA BAIXA RECAPEAMENTO RUA MARCOS PEDROSO COUTO
 TRECHO: Entre as Ruas: Castro Alves e Atanásio Pires
 Escala: 1/750



PLANTA BAIXA RECAPEAMENTO RUA ANTONIO MATUCHAKI
 TRECHO: Entre as Ruas: Zeferino Vitto até Julio Nicolodi
 Escala: 1/750



PLANTA BAIXA RECAPEAMENTO RUA JULIO NICOLODI
 TRECHO: Entre as Ruas: Antonio Matuchaki Até 1º de Maio
 Escala: 1/750



PLANTA BAIXA RECAPEAMENTO RUA 1º DE MAIO (D)
 TRECHO: Entre as Ruas: Zeferino Vitto Até Julio Nicolodi
 Escala: 1/750

RUA ANTONIO MATUCHAKI (TRECHO: Entre as Ruas: Zeferino Vitto até Julio Nicolodi)					
Item	Comprimento	Largura	descontos	Area m²	
1.1	Q 01	3,00	3,00	7,06	1,94
1.2	Q 02	3,00	3,00	7,06	1,94
1.3	Q 03	3,00	3,00	7,06	1,94
1.4	Q 04	3,00	3,00	7,06	1,94
1.5	Q 05	3,00	3,00	7,06	1,94
1.6	Q 06	3,00	3,00	7,06	1,94
1.7	Q 07	5,00	9,00		45,00
1.8	Q 08	5,00	9,00		45,00
1.9	Q 09	5,00	8,00		40,00
1.10	Q 10	97,00	8,00		776,00
Total de Área					917,64

RUA MARCOS PEDROSO COUTO (TRECHO: Entre as Ruas: Castro Alves e Atanásio Pires)					
Item	Comprimento	Largura	descontos	Area m²	
1.1	Q 01	3,00	3,00	7,06	1,94
1.2	Q 02	3,00	3,00	7,06	1,94
1.3	Q 03	3,00	3,00	7,06	1,94
1.4	Q 04	3,00	3,00	7,06	1,94
1.5	Q 05	182,00	8,00		1.456,00
1.6	Q 06				
Total de Área					1.463,76

RUA JULIO NICOLODI (TRECHO: Entre as Ruas: Antonio Matuchaki Até 1º de Maio)					
Item	Comprimento	Largura	descontos	Area m²	
1.1	Q 01	3,00	3,00	7,06	1,94
1.2	Q 02	3,00	3,00	7,06	1,94
1.3	Q 03	3,00	3,00	7,06	1,94
1.4	Q 04	3,00	3,00	7,06	1,94
1.5	Q 05	3,00	3,00	7,06	1,94
1.6	Q 06	3,00	3,00	7,06	1,94
1.7	Q 07	3,00	3,00	7,06	1,94
1.8	Q 08	3,00	3,00	7,06	1,94
1.9	Q 09	5,00	8,00		40,00
1.10	Q 10	5,00	8,00		40,00
1.11	Q 11	63,00	8,00		504,00
1.12	Q 12	88,83	8,00		710,64
1.13	Q 13	88,45	8,00		707,60
1.14	Q 14	5,34	8,00	21,36	21,36
Total de Área					2.039,12

RUA 1º DE MAIO (D) (TRECHO: Entre as Ruas: Zeferino Vitto Até Julio Nicolodi)					
Item	Comprimento	Largura	descontos	Area m²	
1.1	Q 01	3,00	3,00	7,06	1,94
1.2	Q 02	3,00	3,00	7,06	1,94
1.3	Q 03	3,00	3,00	7,06	1,94
1.4	Q 04	3,00	3,00	7,06	1,94
1.5	Q 05	3,00	3,00	7,06	1,94
1.6	Q 06	5,93	7,00		41,51
1.7	Q 07	1,91	7,00	6,69	6,69
1.8	Q 08	5,25	8,00		42,00
1.9	Q 09	4,04	8,00	16,16	16,16
1.10	Q 10	90,55	7,50		679,13
1.11	Q 11	60,72	7,50		455,40
1.12	Q 12	71,53	7,50		536,48
1.13	Q 13	27,47	7,50	103,02	103,01
1.14	Q 14				
Total de Área					1.890,07

PREFEITURA MUNICIPAL

Administração 2017 / 2020

ADMINISTRAÇÃO	RESP. TÉCNICO	PRANCHAS	06/08
ORÇAMENTO		PROJETO	URBANISMO
RECAPEAMENTO ASFÁLTICO		ÁREA	
ESPECIFICAÇÕES		DATA	
PLANTA BAIXA - PAVIMENTAÇÃO QUADRO DE ÁREAS PERFIL TRANSVERSAL		LOTE	QUADRA
LOCAL		ESCALA	INDICADO
RUA ANTONIO MATUCHAKI RUA JULIO NICOLODI RUA 1º DE MAIO RUA MARCOS PEDROSO COUTO		ARQUIVO	
MUNICÍPIO	ESTADO	PARANÁ	
DOIS VIZINHOS			

OBS: LEVANTAMENTO FEITO APARTIR DA BASE CARTOGRÁFICA DO MUNICÍPIO