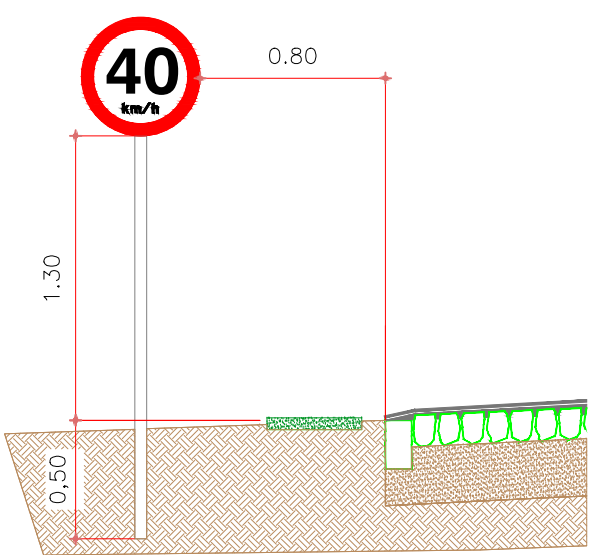


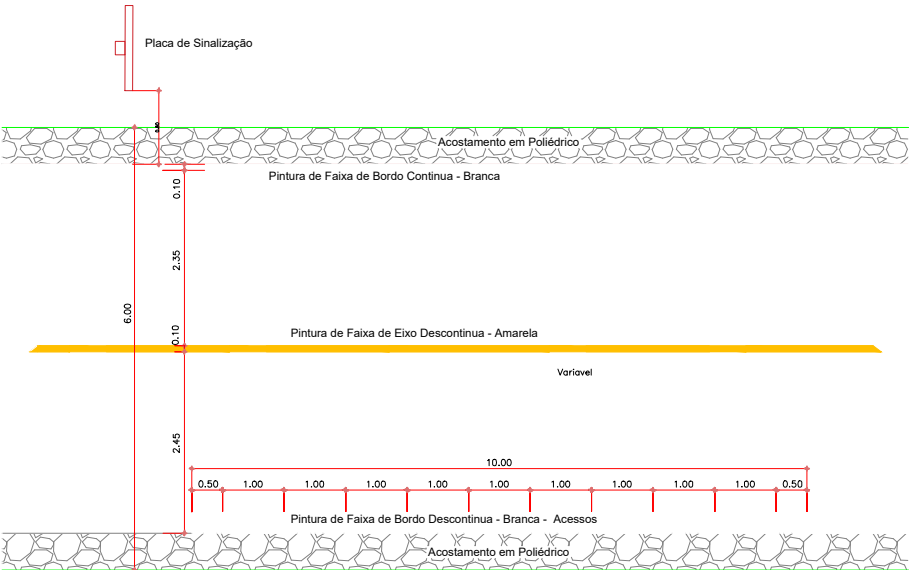
**ESTRADA VICINAL FLOR DA SERRA**  
Trecho: Entre Perimetro Urbano Até 1.220,00 m sentido comunidade Flor da Serra



**Legenda**  
Início e Final do Trecho  
Recape Asfáltico 1,22 km

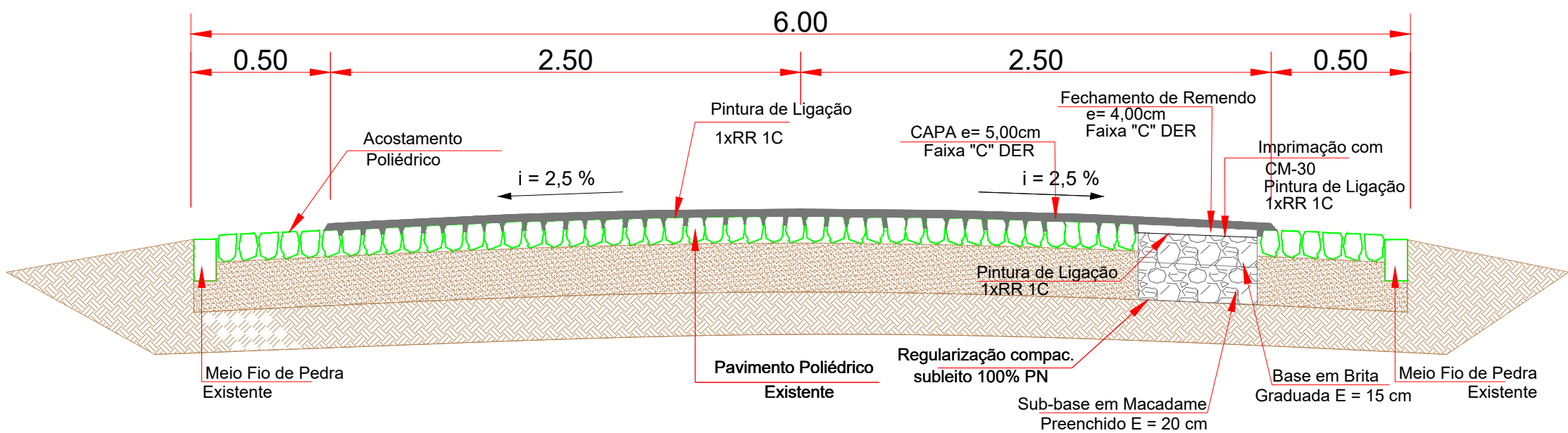


Seção Transversal Tipo  
Sinalização Vertical  
Sem Escala



Seção Transversal Tipo  
Sinalização Horizontal  
Sem Escala

Coordenadas de Início:  
293654.94 m E, 7152926.81 m S  
Coordenadas de Final:  
294279.64 m E, 7153600.59 m S



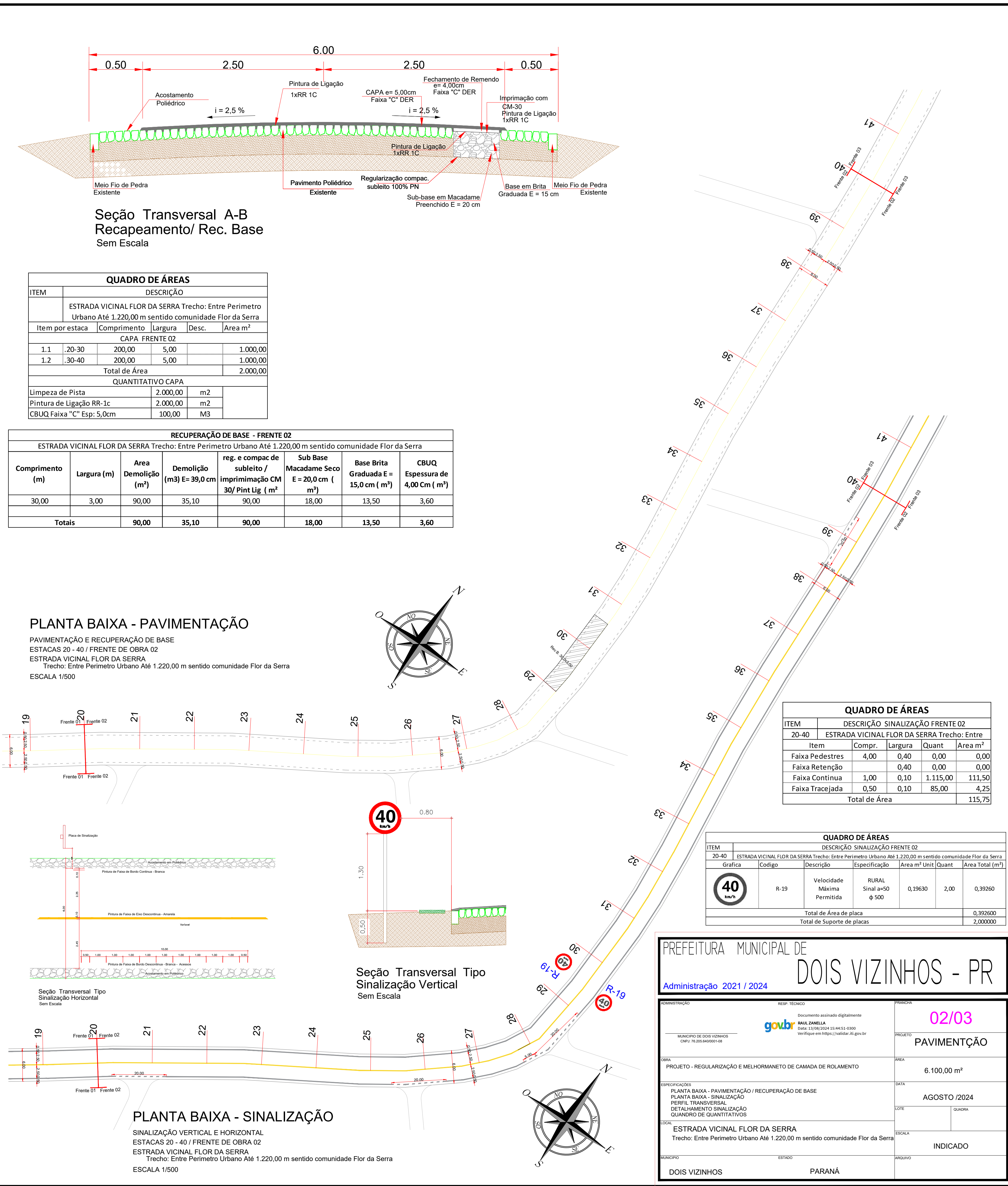
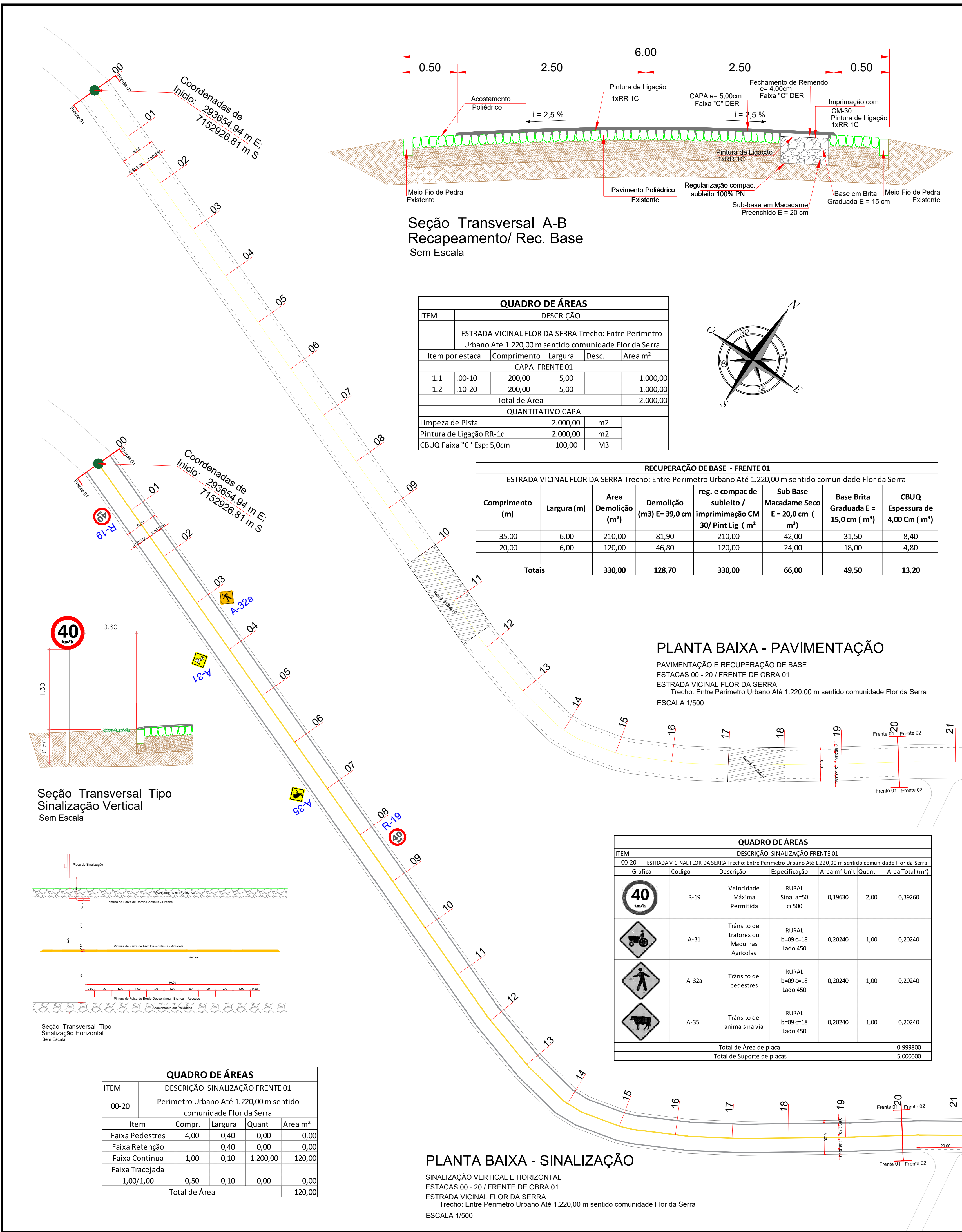
Seção Transversal A-B  
Recapamento/ Rec. Base  
Sem Escala

PREFEITURA MUNICIPAL DE  
**DOIS VIZINHOS - PR**

Administração 2021 / 2024

ADMINISTRAÇÃO	RESP. TÉCNICO	PROPOSTA
MUNICÍPIO DE DOIS VIZINHOS CPF: 76.295.649/0001-05	Documento assinado digitalmente <b>RAUL ZANELLA</b> Data: 13/08/2024 15:44:51-0300 Verifique em https://validar.it.gov.br	<b>01/03</b>
PROJETO - REGULARIZAÇÃO E MELHORAMENTO DE CAMADA DE ROLAMENTO	ÁREA	PROJETO <b>PAVIMENTAÇÃO</b>
ESPECIFICAÇÕES <b>PLANTA BAIXA - LOCALIZAÇÃO</b>	DATA	6.100,00 m²
LOCAL <b>ESTRADA VICINAL FLOR DA SERRA</b> Trecho: Entre Perimetro Urbano Até 1.220,00 m sentido comunidade Flor da Serra	LOTE	AGOSTO /2024
MUNICÍPIO <b>DOIS VIZINHOS</b>	ESTADO <b>PARANÁ</b>	QUADRA
		INDICADO
		ARQUIVO





PREFEITURA MUNICIPAL DE  
Administração 2021 / 2024  
DOIS VIZINHOS - PR

02/03  
PAVIMENTÇÃO

PROJETO - REGULARIZAÇÃO E MELHORAMENTO DE CAMADA DE PAVIMENTO  
6.100,00 m²  
AGOSTO / 2024  
INDICADO

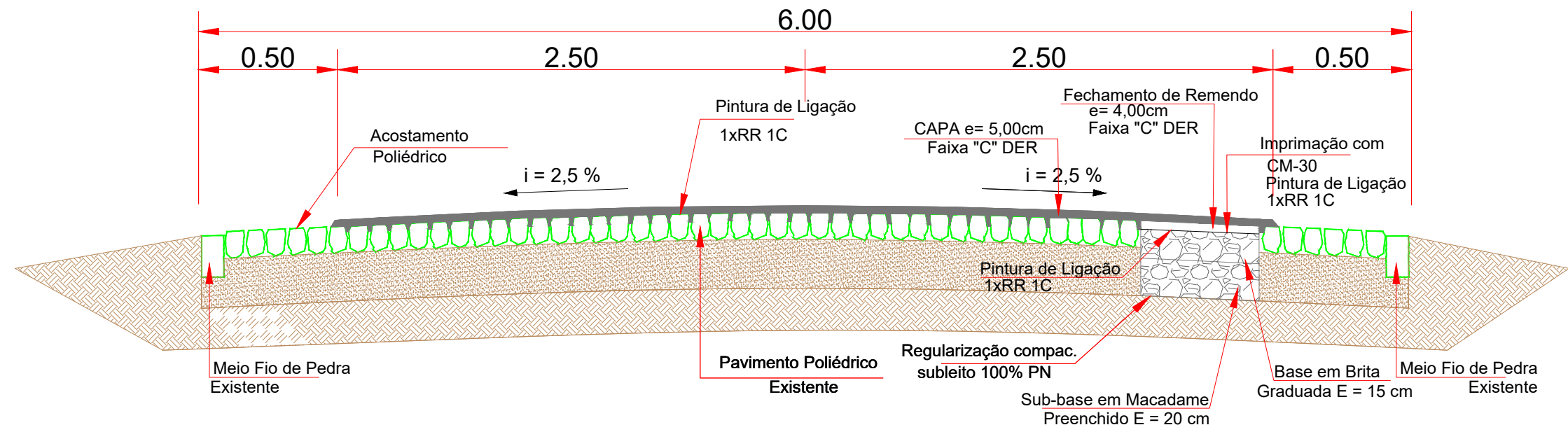


RECUPERAÇÃO DE BASE - FRENTE 03							
ESTRADA VICINAL FLOR DA SERRA Trecho: Entre Perimetro Urbano Até 1.220,00 m sentido comunidade Flor da Serra							
Comprimento (m)	Largura (m)	Área Demolição (m²)	reg. e compac de subleito / impriminação CM 30/ Pint Lig ( m²)	Sub Base Macadame Seco E = 20,0 cm ( m²)	Base Brita Graduada E = 15,0 cm ( m²)	CBUQ Espessura de 4,00 Cm ( m²)	
20,00	6,00	120,00	46,80	120,00	24,00	18,00	4,80
40,00	2,00	80,00	31,20	80,00	16,00	12,00	3,20
Totais	200,00	78,00	200,00	40,00	30,00	8,00	

ITEM	DESCRIÇÃO			
ESTRADA VICINAL FLOR DA SERRA Trecho: Entre Perimetro				
Item por estaca	Comprimento	Largura	Desc.	Área m²
CAPA FRENTE 03				
1.1	40-50	200,00	5,00	1.000,00
1.2	50-61	220,00	5,00	1.100,00
Total de Área				2.100,00
QUANTITATIVO CAPA				
Limpeza de Pista	2.100,00	m2		
Pintura de Ligação RR-1c	2.100,00	m2		
CBUQ Faixa "C" Esp: 5,0cm	105,00	M3		

### PLANTA BAIXA - PAVIMENTAÇÃO

PAVIMENTAÇÃO E RECUPERAÇÃO DE BASE  
ESTACAS 40 - 61 / FRENTE DE OBRA 03  
ESTRADA VICINAL FLOR DA SERRA  
Trecho: Entre Perimetro Urbano Até 1.220,00 m sentido comunidade Flor da Serra  
ESCALA 1/500



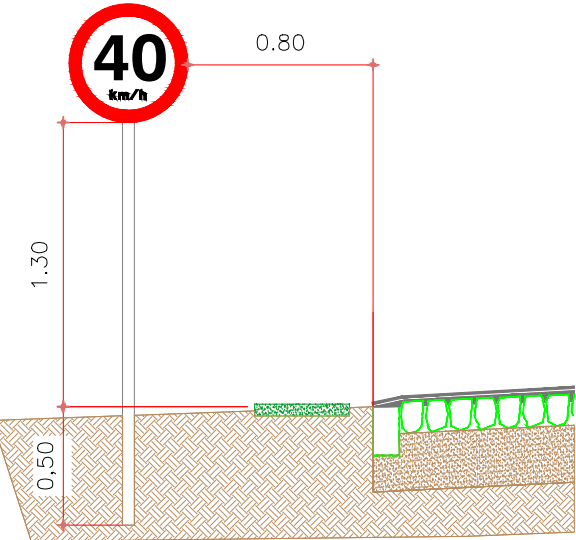
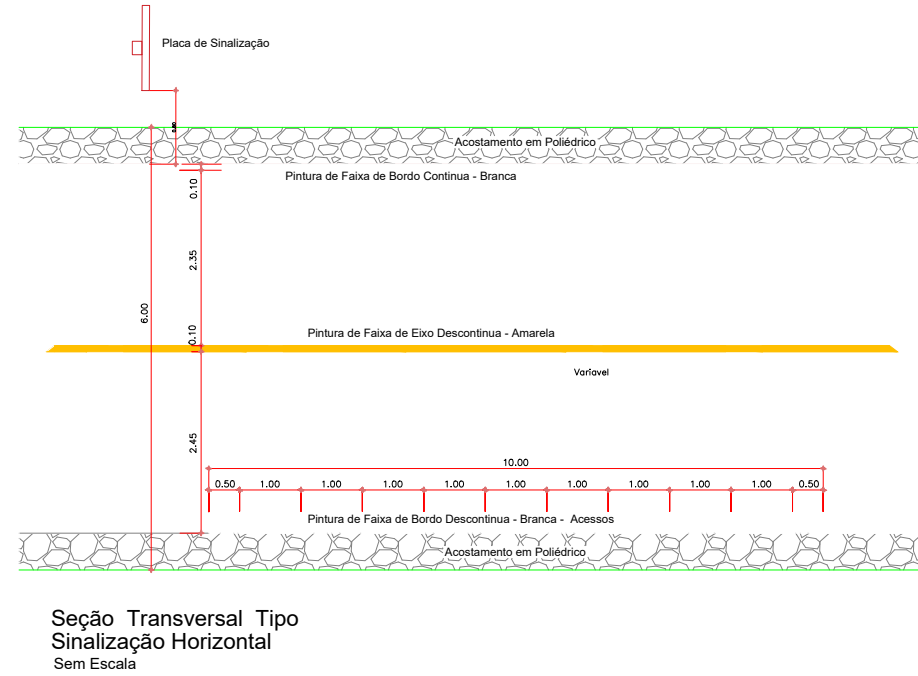
Seção Transversal A-B  
Recapeamento/ Rec. Base  
Sem Escala

QUADRO DE ÁREAS						
ITEM	DESCRIÇÃO SINALIZAÇÃO FRENTE 03					
40-61	ESTRADA VICINAL FLOR DA SERRA Trecho: Entre Perimetro Urbano Até 1.220,00 m sentido comunidade Flor da Serra					
Grafica	Código	Descrição	Especificação	Área m²	Unit	Quant
40	R-19	Velocidade Máxima Permitida	RURAL Sinal a=50 φ 500	0,19630	2,00	0,39260
	A-31	Trânsito de tratores ou Maquinas Agrícolas	RURAL b=09 c=18 Lado 450	0,20240	1,00	0,20240
	A-35	Trânsito de animais na via	RURAL b=09 c=18 Lado 450	0,20240	1,00	0,20240
Total de Área de placa						0,797400
Total de Suporte de placas						4,000000

QUADRO DE ÁREAS					
ITEM	DESCRIÇÃO SINALIZAÇÃO FRENTE 03				
40-61	ESTRADA VICINAL FLOR DA SERRA Trecho: Entre				
Item	Compr.	Largura	Quant	Área m²	
Faixa Pedestres	4,00	0,40	0,00	0,00	
Faixa Retenção	0,40	0,00	0,00	0,00	
Faixa Continua	1,00	0,10	1.200,00	120,00	
Faixa Tracejada	0,50	0,10	0,00	0,00	
Total de Área				120,00	

### PLANTA BAIXA - SINALIZAÇÃO

SINALIZAÇÃO VERTICAL E HORIZONTAL  
ESTACAS 40 - 61 / FRENTE DE OBRA 03  
ESTRADA VICINAL FLOR DA SERRA  
Trecho: Entre Perimetro Urbano Até 1.220,00 m sentido comunidade Flor da Serra  
ESCALA 1/500



Seção Transversal Tipo  
Sinalização Vertical  
Sem Escala

PREFEITURA MUNICIPAL DE		DOIS VIZINHOS - PR	
Administração 2021 / 2024			
COMETIDÃO		PROPOSTA	
MUNICÍPIO DE DOIS VIZINHOS CNPJ: 16.255.840/0001-08		03/03 PAVIMENTAÇÃO	
CAPA		ÁREA	
PROJETO - REGULARIZAÇÃO E MELHORAMENTO DE CAMADA DE ROLAMENTO		6.100,00 m²	
EMPENHAMENTO		DATA	
PLANTA BAIXA - PAVIMENTAÇÃO / RECUPERAÇÃO DE BASE PINTURA TRANSVERSAL DETALHAMENTO SINALIZAÇÃO QUADRO DE QUANTITATIVOS		AGOSTO / 2024	
LOCAL		RECEITA	
ESTRADA VICINAL FLOR DA SERRA Trecho: Entre Perimetro Urbano Até 1.220,00 m sentido comunidade Flor da Serra		INDICADO	
MUNICÍPIO		PARANÁ	